

## COMPTE RENDU DE LA RÉUNION DU 18 DÉCEMBRE 2025

Nombre de Conseillers en exercice au jour de la séance : 12

Convocation a été faite le jeudi 11 décembre 2025 pour le jeudi 18 décembre 2025.

L'an deux mil vingt-cinq, le dix-huit décembre à 20h15, le Conseil Municipal s'est réuni en Mairie de BONNARD sous la présidence de Monsieur Jean-Luc WARIE, Maire

Etaient présents : D. BARJOT, A-S. BORM, J-D. CAILLEUX, C. CORNU, N. COSTE, D. DEPREZ, M. GENEVRIER, D. MONNIER, A. PINEAU, J-L. WARIE

Etaient absents : M. DIVERT, J-P. PARRINELLO

Etaient représentés :

Secrétaire de séance : A. PINEAU

Rajout à l'ordre du jour : Monsieur le Maire demande de rajouter à l'ordre du jour : le RPQS (Rapport sur le Prix et la Quantité de l'eau potable). Ce point a été rajouté à l'unanimité des présents et représentés.

Quorum :  $12/2 = 7$ , quorum atteint : 10

### Ordre du jour :

- Communications du Maire
- Décision modificative
- Autorisation d'engager des dépenses d'investissement avant le vote du budget

Le Conseil Municipal, à l'unanimité approuve le dernier compte rendu de la réunion du 28 novembre 2025.

### COMMUNICATIONS DU MAIRE

- Droit de Prémption Urbain (DPU) :

La commune n'a pas exercé son droit de DPU pour les parcelles ci-dessous :

- Parcelle AD N°83 : 5 Rue du 19 Mars 1962

### Délibération n° 2025.01.18.12

#### Décision modificative

Le Maire propose de procéder à un virement de compte à compte, afin de pouvoir passer l'écriture de dégrèvement de la taxe d'habitation sur les logements vacants sur le budget de l'exercice 2025 :

Compte 60621 Combustibles	- 3 250,00 euros
Compte 7391112 Dégrèvement de taxe d'habitation sur les logements vacants	+ 3 250.00 euros

Le Conseil Municipal, après en avoir délibéré à l'unanimité DECIDE de procéder aux nouveaux crédits ci-dessus sur le budget de l'exercice 2025.

### Délibération n° 2025.02.18.12

#### Autorisation d'engager des dépenses d'investissement avant le vote du budget

Le Maire présente les dispositions extraites de l'article L.1612.1 du Code Général des Collectivités Territoriales modifié par l'ordonnance n°2009.1400 du 17/11/2009, à savoir :

- Autorisation de mettre en recouvrement les recettes et d'engager, de liquider et de mandater les dépenses de fonctionnement dans la limite de celles inscrites au budget de l'année précédente avant le vote du budget.
- Autorisation de mandater les dépenses afférentes au remboursement en capital des annuités de la dette venant à échéance avant le vote du budget.

- Autorisation d'engager, de liquider et de mandater les dépenses d'investissement dans la limite du quart des crédits ouverts au budget de l'année précédente, sur autorisation de l'organe délibérant. Cette autorisation précise le montant et l'affectation des crédits. Les crédits ainsi définis sont inscrits au budget lors de son adoption.

Considérant le montant budgétisé des dépenses d'investissement 2025, soit 75 349.34 € (hors chapitre « 16 » remboursement d'emprunts), le Maire propose de faire application de ces dispositions, à hauteur de 7 300 € ( $<25\% \times 75\,349.34\,€ = 18\,837.34\,€$ ) en inscrivant au :

- compte 2152 Installations de voirie pour un montant de 7 000 €.
- Compte 2158 Autres installations, matériel et outillage technique pour un montant de 300 €

**Le Conseil Municipal**, après en avoir délibéré, **décide** à l'unanimité des membres présents, **d'accepter** les propositions de M. Le Maire dans les conditions exposées ci-dessus.

#### **Délibération n° 2025.03.18.12**

##### **Rapport sur le Prix et la Quantité du Service de l'eau potable (RPQS)**

Monsieur le Maire rappelle que le Code Général des Collectivités Territoriales (CGCT) impose, par son article L.2224-5, la réalisation d'un rapport annuel sur le prix et la qualité du service (RPQS) d'eau potable. Ce rapport a été présenté en réunion du SIAEP BASSOU-BONNARD le 18 décembre 2025.

Le RPQS doit contenir, a minima, les indicateurs décrits en annexes V et VI du CGCT.

Un exemplaire de ce rapport doit également être transmis aux communes adhérentes pour être présenté à leur conseil municipal dans les douze mois suivant la clôture de l'exercice.

Le présent rapport est public et permet d'informer les usagers du service, notamment par une mise en ligne sur le site de l'observatoire national des services publics de l'eau et de l'assainissement.

Après présentation de ce rapport, Le Conseil Municipal, après en avoir délibéré à l'unanimité

✓ **ADOpte** le rapport sur le prix et la qualité du service public d'eau potable.

#### **COMMUNICATIONS DU MAIRE**

Tout d'abord les vœux du Maire se dérouleront le Dimanche 11 janvier 2026 à 11 heures dans la salle des fêtes de la mairie.

Félicitations aux villageois de Bonnard pour le concours de décorations de Noël. Cela met de la lumière dans la commune tout en l'embellissant certaines maisons sont d'ailleurs superbement décorées.

Le marché de Noël s'est parfaitement déroulé à Chichery.

Félicitations aux associations pour la qualité de leurs travaux et de leur investissement pour le bien de tous.

Bonne nouvelle en ce qui concerne la redevance déchets. L'année prochaine les redevances vont baisser de manière significative de 10 à 15.99 % en fonction de la taille des containers

Cela représente :

Maison 1 personne : baisse de 22.50€

Maison 2 personnes : 2/3 personnes : baisse de 38€

Maison de 4/5 personnes : baisse de 66.50€

Maison de 6 personnes ou plus : baisse de 97.50€

Le nombre du forfait des levées passera de 12 à 10.

Le prix des levées supplémentaires passera de 1.90€ à 8.70€ selon la taille des bacs individuels.

J'ai fait installer récemment deux containers supplémentaires pour les vêtements car les deux déjà présents étaient très souvent pleins. L'un se trouve rue du sèche bouteille, le second rue de la bergerie.

La déchèterie d'Epineau sera fermée les 26 décembre et 2 janvier 2026.

La renaturation du site de notre ancienne déchèterie est toujours inscrite au niveau de la CCAM pour une somme de 200.000€. Les prélèvements seont effectués en surface , dans le sous-sol ainsi q u'au niveau de la nappe phréatique.

Les sapins de Noël pourront être déposés rue de la bergerie comme tous les ans jusqu'au 14 janvier 2026.

Le dispositif de lissage conjoncturel des recettes fiscales des collectivités (DILICO) participation au remboursement de la dette publique, prévu par la loi de finance 2025 nous pénalisera en 2026 de 2 400 €.

Je trouve un peu facile de nous impacter sur des dépenses effectuées par nos dirigeants nationaux.

Le prélèvement des communes et collectivités de 2 milliards devrait être revu à la baisse à 890 millions. Cela concerne 1924 communes dont la notre.

Cela impactera également les communautés de communes, les départements et les régions. (pour info CA Auxerre 1.284.600 € CCAM 226.700 €).

En janvier je rédigerai un journal expliquant toutes ces mesures ainsi qu'un explicatif sur les élections des 15 et 22 mars dès que les directives gouvernementales seront clairement définies.

Nous indiquerons sur le site de la mairie ainsi que sur Panncaupocket les dates des vœux de la CCAM.

L'ordre du jour étant épuisé et plus personne ne demandant la parole, la séance est levée à 20 heures 40.

Le Secrétaire de Séance,  
Alexandre PINEAU

Le Maire,  
Jean-Luc WARIE

A handwritten signature in black ink is written over a circular official stamp. The stamp is blue and white, with the text "MAIRIE DE DONNARD" and "COÛNE" visible around the perimeter. The signature is a stylized, cursive script.



# Syndicat Intercommunal d'adduction d'Eau Potable BASSOU BONNARD

eau potable

## **Rapport annuel sur le Prix et la Qualité du Service public de l'eau potable**

**Exercice 2024**

Envoyé en préfecture le 22/12/2025

Reçu en préfecture le 22/12/2025

Publié le

ID : 089-218900504-20251218-2025\_03\_18\_12-DE

Rapport relatif au prix et à la qualité du service public de l'eau potable  
présenté conformément à l'article L.22245 du code général des collectivités territoriales

Les informations sur fond bleu sont obligatoires au titre du décret.

Tout renseignement concernant la réglementation en vigueur et la définition et le calcul des différents indicateurs  
peut être obtenu sur le site [www.services.eaufrance.fr](http://www.services.eaufrance.fr), rubrique « l'Observatoire »

Si les informations pré-remplies ne sont pas correctes, veuillez contacter votre DDT



## Table des matières

1.	Caractérisation technique du service .....	4
1.1.	Présentation du territoire desservi.....	4
1.2.	Mode de gestion du service .....	4
1.3.	Estimation de la population desservie (D101.1) .....	5
1.4.	Nombre d'abonnés .....	5
1.5.	Eaux brutes .....	6
1.5.1.	Prélèvement sur les ressources en eau .....	6
1.5.2.	Achats d'eaux brutes .....	7
1.6.	Eaux traitées.....	8
1.6.1.	Bilan des volumes mis en œuvre dans le cycle de l'eau potable en 2024.....	8
1.6.2.	Production .....	8
1.6.3.	Achats d'eaux traitées .....	9
1.6.4.	Volumes vendus au cours de l'exercice .....	9
1.6.5.	Autres volumes.....	10
1.6.6.	Volume consommé autorisé .....	10
1.7.	Linéaire de réseaux de desserte (hors branchements).....	10
2.	Tarification de l'eau et recettes du service .....	11
2.1.	Modalités de tarification .....	11
2.2.	Facture d'eau type (D102.0) .....	12
2.3.	Recettes .....	14
3.	Indicateurs de performance .....	15
3.1.	Qualité de l'eau (P101.1 et P102.1).....	15
3.2.	Indice de connaissance et de gestion patrimoniale des réseaux (P103.2B) .....	15
3.3.	Indicateurs de performance du réseau.....	17
3.3.1.	Rendement du réseau de distribution (P104.3) .....	17
3.3.2.	Indice linéaire des volumes non comptés (P105.3).....	18
3.3.3.	Indice linéaire de pertes en réseau (P106.3).....	18
3.3.4.	Taux moyen de renouvellement des réseaux d'eau potable (P107.2) .....	19
3.4.	Indice d'avancement de protection des ressources en eau (P108.3) .....	19
3.5.	Taux d'occurrence des interruptions de service non-programmées (P151.1) .....	20
3.6.	Délai maximal d'ouverture des branchements(D151.0 et P152.1).....	20
3.7.	Durée d'extinction de la dette de la collectivité (P153.2) .....	21
3.8.	Taux d'impayés sur les factures de l'année précédente (P154.0) .....	22
3.9.	Taux de réclamations (P155.1) .....	22
4.	Financement des investissements.....	23
4.1.	Branchements en plomb.....	23
4.2.	Montants financiers.....	23
4.3.	État de la dette du service .....	23
4.4.	Amortissements .....	23
4.5.	Présentation des projets à l'étude en vue d'améliorer la qualité du service à l'usager et les performances environnementales du service .....	24
4.6.	Présentation des programmes pluriannuels de travaux adoptés par l'assemblée délibérante au cours du dernier exercice .....	24
5.	Actions de solidarité et de coopération décentralisée dans le domaine de l'eau.....	25
5.1.	Abandons de créance ou versements à un fonds de solidarité (P109.0) .....	25
5.2.	Opérations de coopération décentralisée (cf. L 1115-1-1 du CGCT) .....	25
6.	Tableau récapitulatif des indicateurs .....	26

# 1. Caractérisation technique du service

## 1.1. *Présentation du territoire desservi*



Le service est géré au niveau ☐ communal  
☒ intercommunal

- Nom de la collectivité : Syndicat Intercommunal d'adduction d'Eau Potable BASSOU BONNARD
- Nom de l'entité de gestion : eau potable
- Caractéristiques (commune, EPCI et type, etc.) : Syndicat Intercommunal à Vocations Multiples
- Compétences liées au service :

	Oui	Non
Production	<input checked="" type="checkbox"/>	<input type="checkbox"/>
Protection de l'ouvrage de prélèvement <sup>(1)</sup>	<input type="checkbox"/>	<input type="checkbox"/>
Traitement <sup>(1)</sup>	<input type="checkbox"/>	<input type="checkbox"/>
Transfert	<input checked="" type="checkbox"/>	<input type="checkbox"/>
Stockage <sup>(1)</sup>	<input type="checkbox"/>	<input type="checkbox"/>
Distribution	<input checked="" type="checkbox"/>	<input type="checkbox"/>
(1) A compléter		

- Territoire desservi (communes adhérentes au service, secteurs et hameaux desservis, etc.) : Bassou, Bonnard
- Existence d'une CCSPL ☐ Oui ☒ Non
- Existence d'un schéma de distribution ☐ Oui, date d'approbation\* : ..... ☐ Non  
au sens de l'article L2224-7-1 du CGCT
- Existence d'un règlement de service ☐ Oui, date d'approbation\* : ..... ☐ Non
- Existence d'un schéma directeur ☐ Oui, date d'approbation\* : ..... ☐ Non

## 1.2. *Mode de gestion du service*



Le service est exploité en ☒ Régie par Régie à autonomie financière

\* Approbation en assemblée délibérante



### 1.3. Estimation de la population desservie (D101.1)



Est ici considérée comme un habitant desservi toute personne – y compris les résidents saisonniers – domiciliée dans une zone où il existe à proximité une antenne du réseau public d'eau potable sur laquelle elle est ou peut être raccordée.

Le service public d'eau potable dessert 1 782 habitants au 31/12/2024 (1 800 au 31/12/2023).

### 1.4. Nombre d'abonnés



Les abonnés domestiques et assimilés sont ceux redevables à l'agence de l'eau au titre de la pollution de l'eau d'origine domestique en application de l'article L213-10-3 du Code de l'environnement.

Le service public d'eau potable dessert 979 abonnés au 31/12/2024 (1 017 au 31/12/2023).

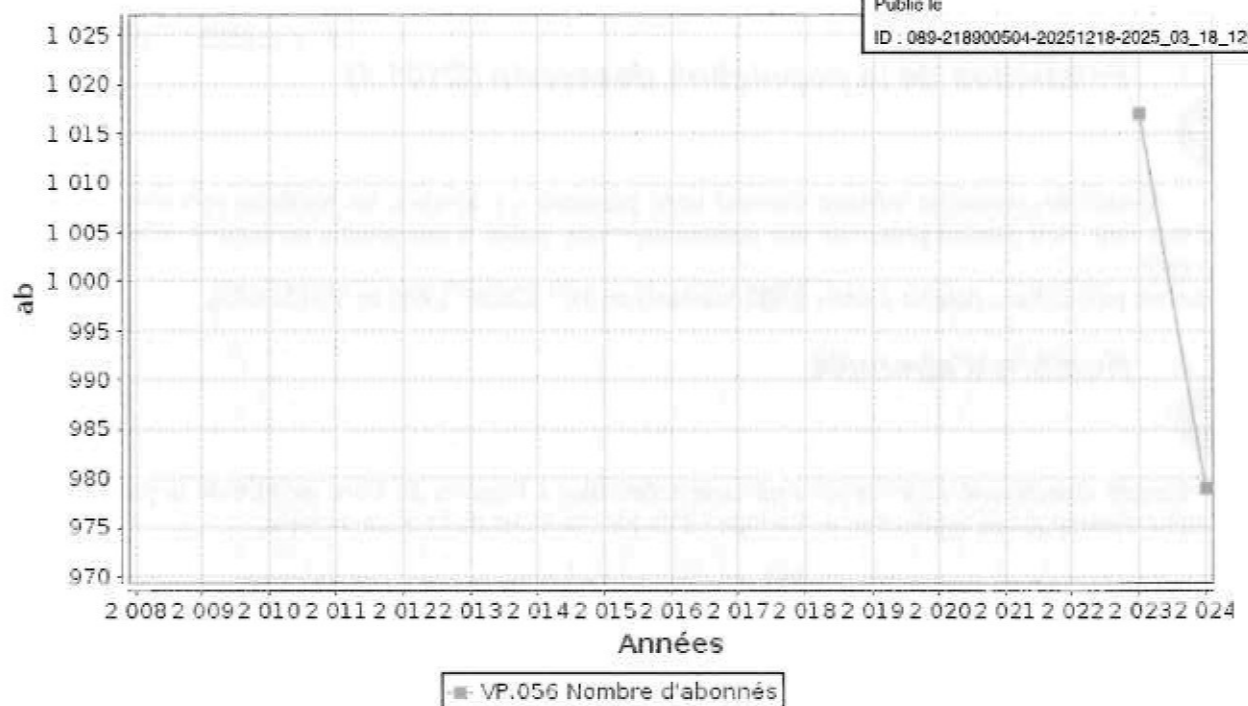
La répartition des abonnés par commune est la suivante :

Commune	Nombre total d'abonnés 31/12/2023	Nombre d'abonnés domestiques au 31/12/2024	Nombre d'abonnés Non domestiques au 31/12/2024	Nombre total d'abonnés au 31/12/2024	Variation en %
Bassou					
Bonnard					
<b>Total</b>	<b>1 017</b>			<b>979</b>	<b>-3,7%</b>

La densité linéaire d'abonnés (nombre d'abonnés par km de réseau hors branchement) est de 44,5 abonnés/km au 31/12/2024 (48,43 abonnés/km au 31/12/2023).

Le nombre d'habitants par abonné (population desservie rapportée au nombre d'abonnés) est de 1,82 habitants/abonné au 31/12/2024 (1,77 habitants/abonné au 31/12/2023).

La consommation moyenne par abonné (consommation moyenne annuelle domestique + non domestique rapportée au nombre d'abonnés) est de 84,71 m<sup>3</sup>/abonné au 31/12/2024. (91,73 m<sup>3</sup>/abonné au 31/12/2023).



## 1.5. Eaux brutes

### 1.5.1. Prélèvement sur les ressources en eau

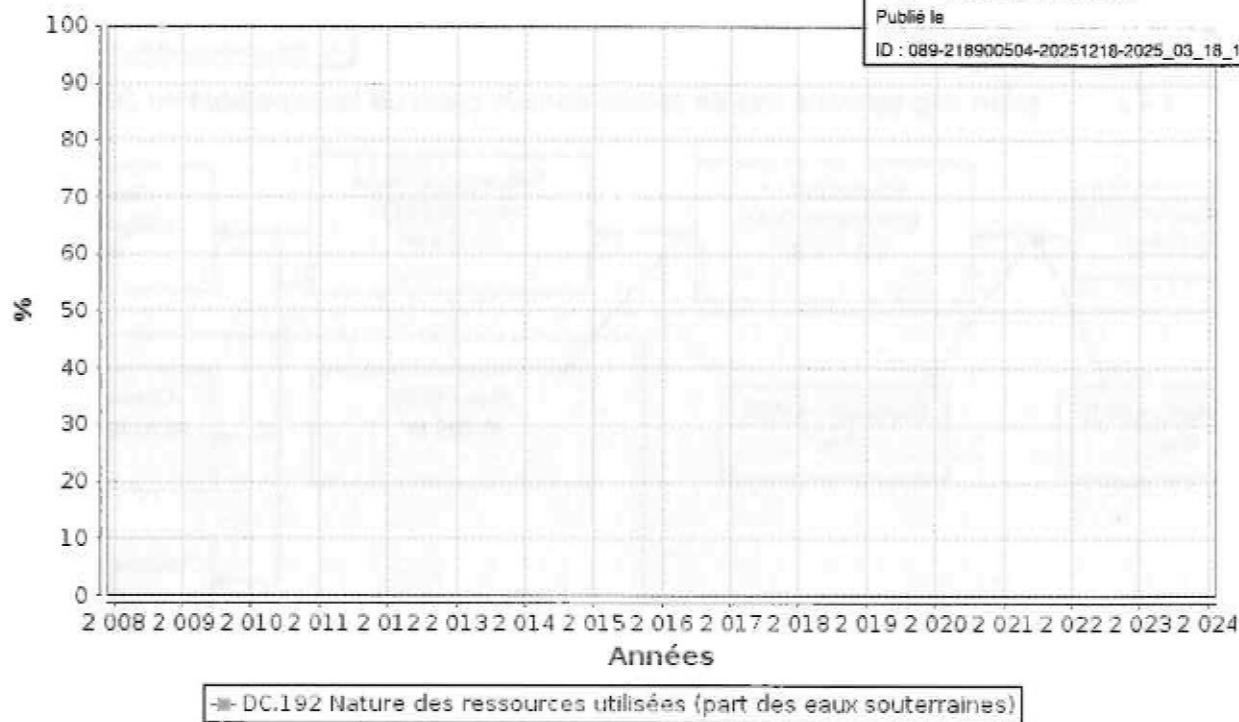


Le service public d'eau potable prélève 135 448 m<sup>3</sup> pour l'exercice 2024 (116 956 pour l'exercice 2023).

Ressource et implantation	Nature de la ressource	Débits nominaux (1)	Volume prélevé durant l'exercice 2023 en m <sup>3</sup>	Volume prélevé durant l'exercice 2024 en m <sup>3</sup>	Variation en %
Fontaine St Martin			0	0	___%
forage de la presqu'île des joueurs			116 956	135 448	15,8%
<b>Total</b>			116 956	135 448	15,8%

(1) débits et durée de prélèvement autorisés par l'arrêté de DUP (préciser les unités). Si la ressource ne nécessite pas de traitement, le volume prélevé peut être égal au volume produit)

Pourcentage des eaux souterraines dans le volume prélevé : 100%.



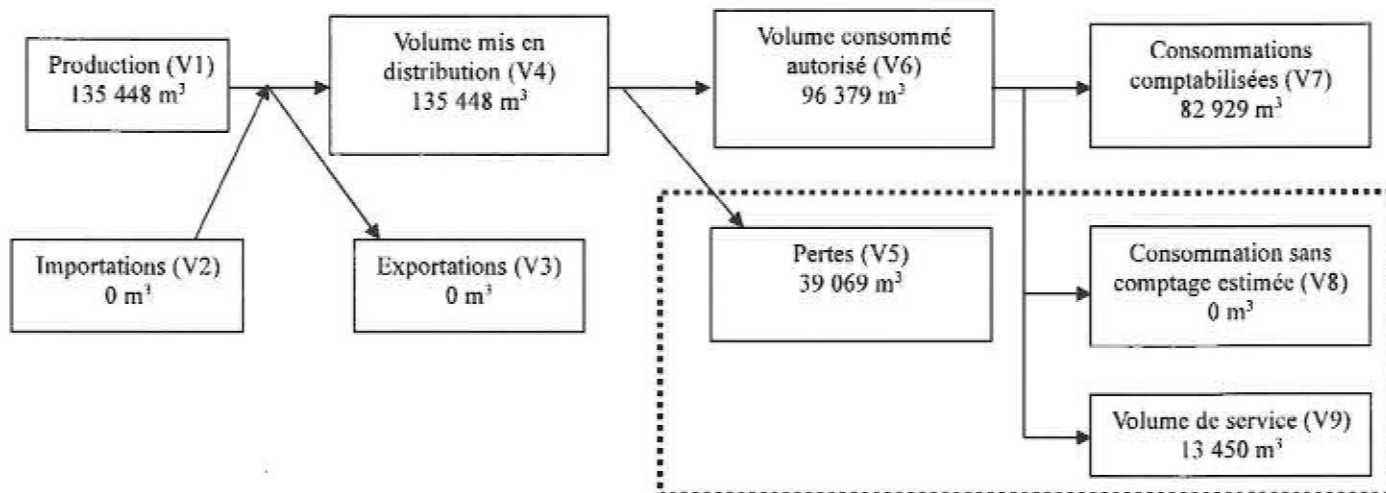
1.5.2. Achats d'eaux brutes

Si le service achète des eaux brutes qu'il traite lui-même :

Fournisseur	Volume acheté durant l'exercice 2023 en m³	Volume acheté durant l'exercice 2024 en m³	Observations
Total			

## 1.6. Eaux traitées

### 1.6.1. Bilan des volumes mis en œuvre dans le cycle de l'eau potable en 2024



### 1.6.2. Production

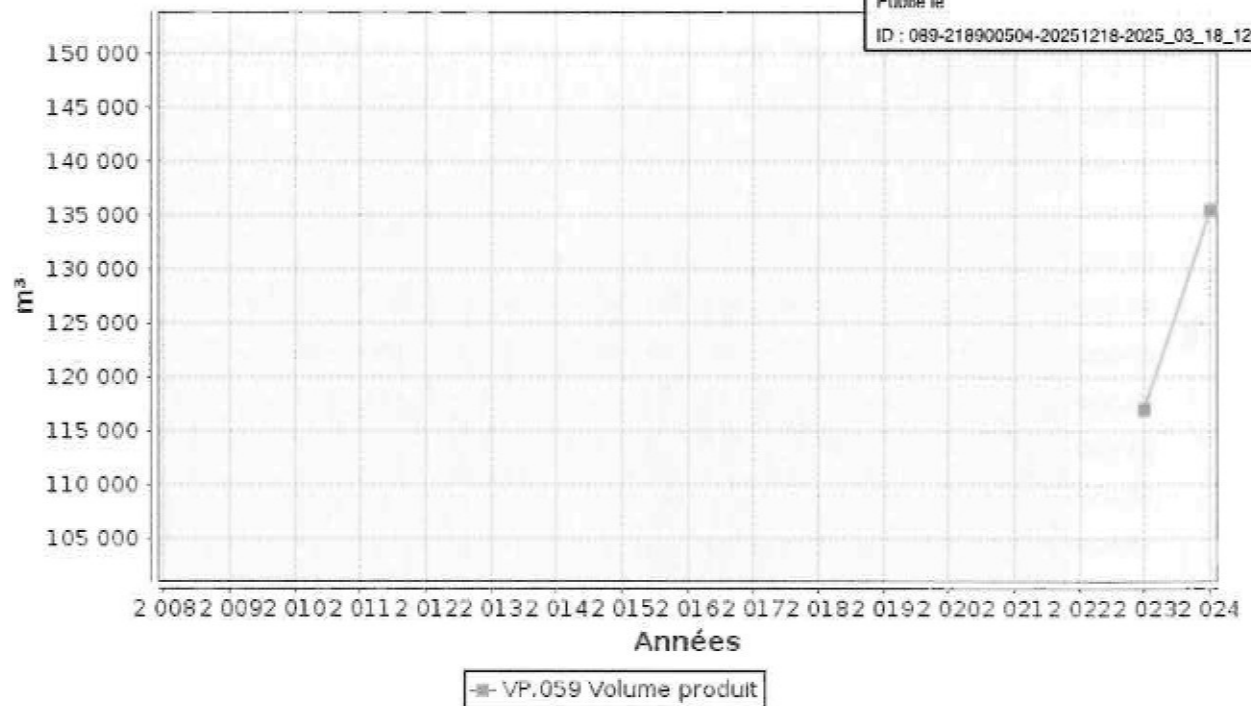


Le service a \_\_\_\_\_ stations de traitement.

Nom de la station de traitement	Type de traitement (cf. annexe)

Le volume produit total peut différer du volume prélevé (usines de traitement générant des pertes par exemple).

Ressource	Volume produit durant l'exercice 2023 en m³	Volume produit durant l'exercice 2024 en m³	Variation des volumes produits en %	Indice de protection de la ressource exercice 2024
Fontaine St Martin	0	0	____%	0
forage de la presqu'île des joueurs	116 956	135 448	15,8%	80
Total du volume produit (V1)	116 956	135 448	15,8%	80



### 1.6.3. Achats d'eaux traitées

Fournisseur	Volume acheté durant l'exercice 2023 en m³	Volume acheté durant l'exercice 2024 en m³	Variation des volumes achetés en %	Indice de protection de la ressource exercice 2024
<b>Total d'eaux traitées achetées (V2)</b>	<b>0</b>	<b>0</b>	<b>___%</b>	<b>0</b>

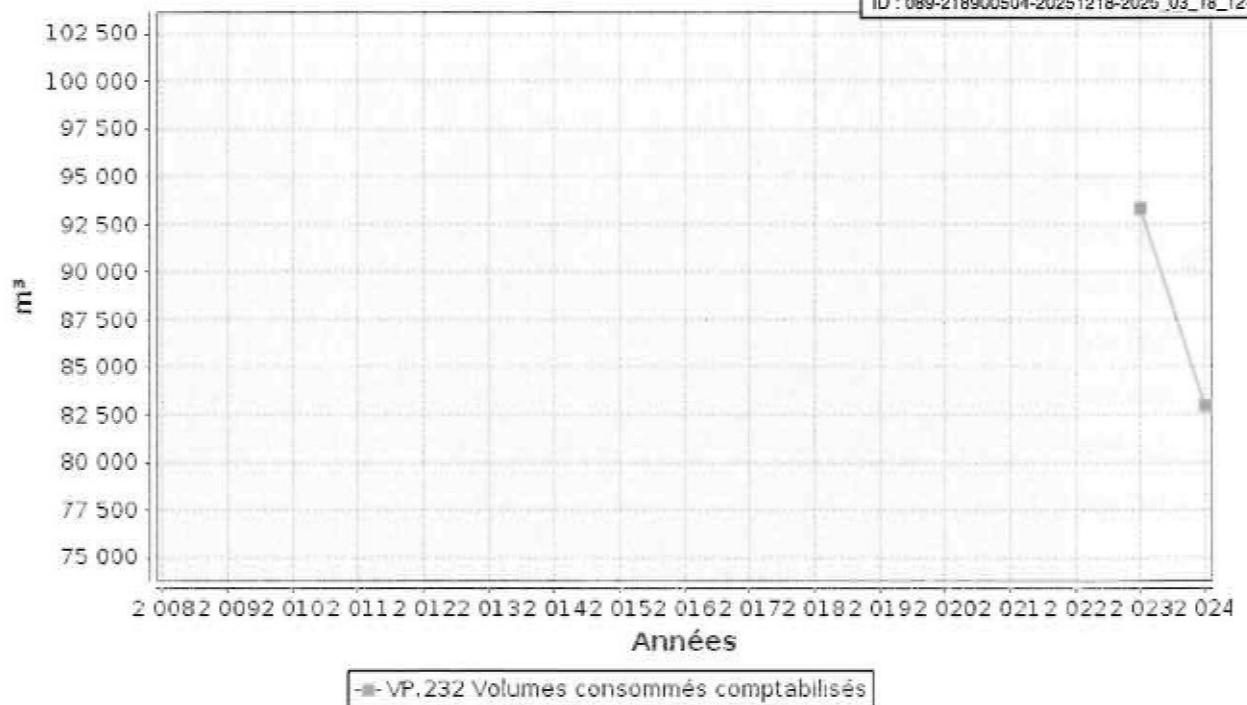


### 1.6.4. Volumes vendus au cours de l'exercice

Acheteurs	Volumes vendus durant l'exercice 2023 en m³	Volumes vendus durant l'exercice 2024 en m³	Variation en %
Abonnés domestiques <sup>(1)</sup>	79 995	69 964	-12,5%
Abonnés non domestiques	13 293	12 965	-2,5%
<b>Total vendu aux abonnés (V7)</b>	<b>93 288</b>	<b>82 929</b>	<b>-11,1%</b>
Service de <sup>(2)</sup>			
Service de <sup>(2)</sup>			
<b>Total vendu à d'autres services (V3)</b>	<b>1 129</b>	<b>0</b>	<b>-100%</b>

(1) Les abonnés domestiques et assimilés sont ceux redevables à l'Agence de l'eau au titre de la pollution de l'eau d'origine domestique en application de l'article L.213-10-3 du Code de l'environnement.

(2) Dans le cas où la collectivité vend de l'eau traitée à d'autres services d'eau potable.



#### 1.6.5. Autres volumes

	Exercice 2023 en m3/an	Exercice 2024 en m3/an	Variation en %
Volume consommation sans comptage (V8)	—	0	— %
Volume de service (V9)	450	13 450	2 888,9%

#### 1.6.6. Volume consommé autorisé

	Exercice 2023 en m3/an	Exercice 2024 en m3/an	Variation en %
Volume consommé autorisé (V6)	93 738	96 379	2,8%

#### 1.7. Linéaire de réseaux de desserte (hors branchements)

Le linéaire du réseau de canalisations du service public d'eau potable est de 22 kilomètres au 31/12/2024 (21 au 31/12/2023).

## 2. Tarification de l'eau et recettes du service

### 2.1. Modalités de tarification



La facture d'eau comporte obligatoirement une part proportionnelle à la consommation de l'abonné, et peut également inclure une part indépendante de la consommation, dite part fixe (abonnement, location compteur, etc.).

Les tarifs applicables aux 01/01/2024 et 01/01/2025 sont les suivants :

Frais d'accès au service : 65 € au 01/01/2024 et au 01/01/2025 pour l'ouverture et la fermeture de l'alimentation en eau.

50 € HT au 01/01/2024 et au 01/01/2025 pour le nettoyage du regard

Tarifs		Au 01/01/2024	Au 01/01/2025
<b>Part de la collectivité</b>			
Part fixe (€ HT/an)			
	Abonnement DN 15mm y compris location du compteur	55 €	55 €
	Abonnement <sup>(1)</sup> DN ____		
Part proportionnelle (€ HT/m <sup>3</sup> )			
	Prix au m <sup>3</sup>	1,25 €/m <sup>3</sup>	1,25 €/m <sup>3</sup>
Autre : _____		€	€
<b>Taxes et redevances</b>			
Taxes			
	Taux de TVA <sup>(2)</sup>	0 %	0 %
Redevances			
	Prélèvement sur la ressource en eau (Agence de l'eau)	____ €/m <sup>3</sup>	0,076 €/m <sup>3</sup>
	Pollution domestique (Agence de l'Eau)	0,38 €/m <sup>3</sup>	____ €/m <sup>3</sup>
	VNF Prélèvement	____ €/m <sup>3</sup>	0 €/m <sup>3</sup>
	Autre : Performance Consommation	____ €/m <sup>3</sup>	0.017 €/m <sup>3</sup> 0.46 €/m <sup>3</sup>

<sup>(1)</sup> Rajouter autant de lignes que d'abonnements

<sup>(2)</sup> L'assujettissement à la TVA est volontaire pour les communes et EPCI de moins de 3000 habitants, et obligatoire pour les communes et EPCI de plus de 3000 habitants et en cas de délégation de service public.

Les délibérations fixant les différents tarifs et prestations aux abonnés pour l'exercice sont les suivantes :

- Délibération du 03/04/2018 effective à compter du 10/04\_2018 fixant l'abonnement et la location du compteur du service d'eau potable
- Délibération du 12/07/2022 effective à compter du 01/01/2023 fixant le tarif de mètre cube
- Délibération du \_\_\_\_/\_\_\_\_/\_\_\_\_ effective à compter du \_\_\_\_/\_\_\_\_/\_\_\_\_ fixant ...
- Délibération du \_\_\_\_/\_\_\_\_/\_\_\_\_ effective à compter du \_\_\_\_/\_\_\_\_/\_\_\_\_ fixant ...

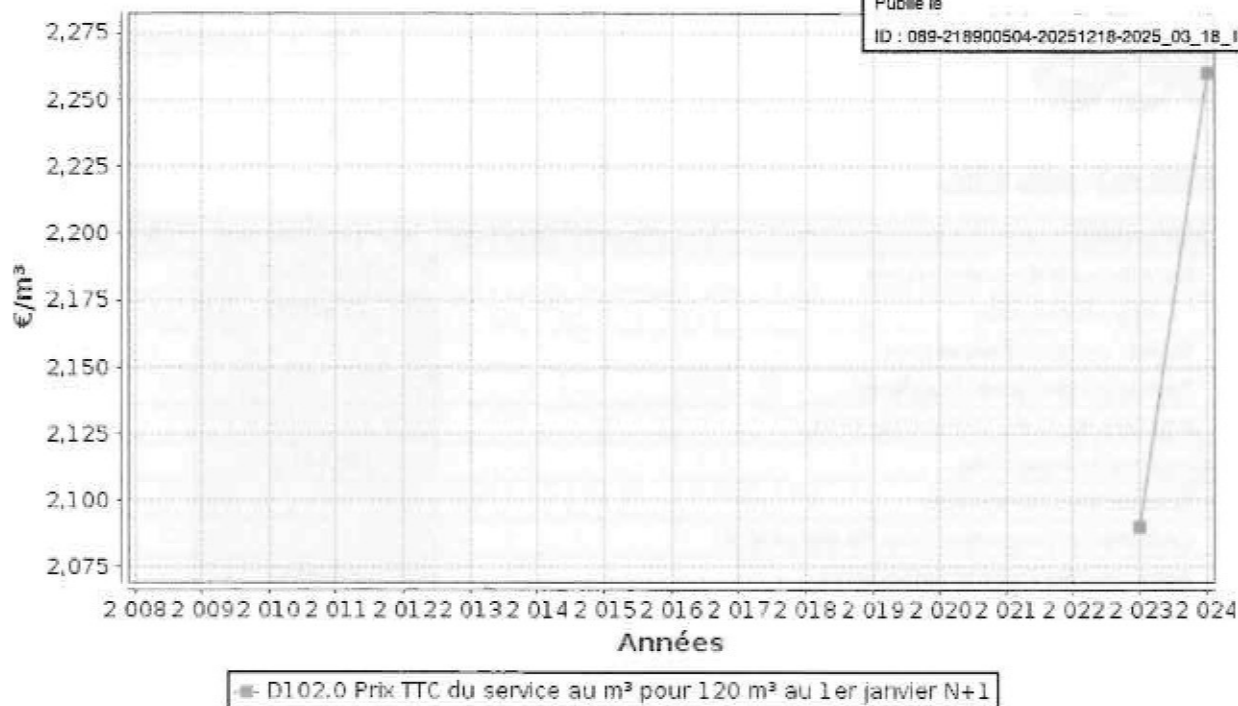


## 2.2. Facture d'eau type (D102.0)



Les tarifs applicables au 01/01/2024 et au 01/01/2025 pour une consommation d'un ménage de référence selon l'INSEE (120 m<sup>3</sup>/an) sont :

Facture type	Au 01/01/2024 en €	Au 01/01/2025 en €	Variation en %
<b>Part de la collectivité</b>			
Part fixe annuelle	55,00	55,00	0%
Part proportionnelle	150,00	150,00	0%
Montant HT de la facture de 120 m <sup>3</sup> revenant à la collectivité	205,00	205,00	0%
<b>Part du délégataire (en cas de délégation de service public)</b>			
Part fixe annuelle	—	—	—%
Part proportionnelle	—	—	—%
Montant HT de la facture de 120 m <sup>3</sup> revenant au délégataire	—	—	—%
<b>Taxes et redevances</b>			
Redevance pour prélèvement sur la ressource en eau (Agence de l'Eau)	—	9,12	—%
Redevance de pollution domestique (Agence de l'Eau)	45,60	—	—%
VNF Prélèvement : .....	—	0,00	—%
Autre : Performance	—	20,40	—%
Consommation	—	55,20	—%
TVA	—	—	—%
Montant des taxes et redevances pour 120 m <sup>3</sup>	45,60	84,72	45,5%
<b>Total</b>	<b>250,60</b>	<b>289,72</b>	<b>8,3%</b>
<b>Prix TTC au m<sup>3</sup></b>	<b>2,09</b>	<b>2,41</b>	<b>8,1%</b>



**ATTENTION :** l'indicateur prix prend en compte l'ensemble de la compétence de la production à la distribution.

Dans le cas d'un EPCI, le tarif pour chaque commune est :

Commune	Prix au 01/01/2024 en €/m³	Prix au 01/01/2025 en €/m³
Bassou		
Bonnard		

Les volumes consommés sont relevés avec une fréquence :

- ☒
 annuelle
- ☐
 semestrielle
- ☐
 trimestrielle
- ☐
 quadrimestrielle

La facturation est effectuée avec une fréquence :

- ☐
 annuelle
- ☒
 semestrielle
- ☐
 trimestrielle
- ☐
 quadrimestrielle

Les volumes facturés au titre de l'année 2024 sont de \_\_\_\_\_m³/an ( \_\_\_\_\_m³/an en 2023).

Pour chaque élément du prix ayant évolué depuis l'exercice précédent, les éléments explicatifs (financement de travaux, remboursement de dettes, augmentation du coût des fournitures, etc.) sont les suivants :

Seul les redevances à reverser à l'Agence de l'Eau Seine Normandie ont évolué.

## 2.3. Recettes



Envoyé en préfecture le 22/12/2025  
 Reçu en préfecture le 22/12/2025  
 Publié le  
 ID : 089-218900504-20251218-2025\_03\_18\_12-DE

### Recettes de la collectivité :

Type de recette	Exercice 2023 en €	Exercice 2024 en €	Variation en %
Recettes vente d'eau aux usagers		155 997,67	
<i>dont abonnements</i>		52 615,87	
Recette de vente d'eau en gros			
Recette d'exportation d'eau brute			
Régularisations des ventes d'eau (+/-)			
Total recettes de vente d'eau		155 997,67	
Recettes liées aux travaux			
Contribution exceptionnelle du budget général			
Autres recettes (préciser) redevances		26 534,47	
Total autres recettes		26 534,47	
<b>Total des recettes</b>		182 532,14	

Recettes globales : Total des recettes de vente d'eau au 31/12/2024 : 155 997,67 € (154 565,75 € au 31/12/2023).

### 3. Indicateurs de performance

#### 3.1. Qualité de l'eau (P101.1 et P102.1)



Les valeurs suivantes sont fournies au service par l'Agence régionale de la santé (ARS), et concernent les prélèvements réalisés par elle dans le cadre du contrôle sanitaire défini par le Code de la santé publique (ou ceux réalisés par le service dans le cadre de sa surveillance lorsque celle-ci se substitue au contrôle en question).

Analyses	Nombre de prélèvements réalisés exercice 2023	Nombre de prélèvements non-conformes exercice 2023	Nombre de prélèvements réalisés exercice 2024	Nombre de prélèvements non-conformes exercice 2024
Microbiologie	11	0	10	0
Paramètres physico-chimiques	14	0	12	0

Le taux de conformité est calculé selon la formule suivante :

$$\text{taux de conformité} = \frac{\text{nombre de prélèvements réalisés} - \text{nombre de prélèvements non conformes}}{\text{nombre de prélèvements réalisés}} * 100$$

Cet indicateur est demandé si le service dessert plus de 5000 habitants ou produit plus de 1000 m<sup>3</sup>/jour.

Analyses	Taux de conformité exercice 2023	Taux de conformité exercice 2024
Microbiologie (P101.1)	100%	100%
Paramètres physico-chimiques (P102.1)	100%	100%

#### 3.2. Indice de connaissance et de gestion patrimoniale des réseaux (P103.2B)



L'indice de connaissance et de gestion patrimoniale des réseaux d'eau potable a évolué en 2013 (indice modifié par arrêté du 2 décembre 2013). De nouvelles modalités de calcul ayant été définies, les valeurs d'indice affichées à partir de l'exercice 2013 ne doivent pas être comparées à celles des exercices précédents.

L'obtention de 40 points pour les parties A et B ci-dessous est nécessaire pour considérer que le service dispose du descriptif détaillé des ouvrages de distribution d'eau potable mentionné à l'article D 2224-5-1 du code général des collectivités territoriales.

La valeur de cet indice varie entre 0 et 120 (ou 0 et 110 pour les services n'ayant pas la mission de collecte).

La valeur de l'indice est obtenue en faisant la somme des points indiqués dans les parties A, B et C décrites ci-dessous et avec les conditions suivantes :

Les 30 points d'inventaire des réseaux (partie B) ne sont comptabilisés que si les 15 points des plans de réseaux (partie A) sont acquis.

Les 75 points des autres éléments de connaissance et de gestion des réseaux (partie C) ne sont comptabilisés que si au moins 40 des 45 points de l'ensemble plans des réseaux et inventaire des réseaux (parties A + B) sont acquis.

	nombre de points	Valeur	points potentiels
<b>PARTIE A : PLAN DES RESEAUX</b> (15 points)			
VP.236 - Existence d'un plan des réseaux mentionnant la localisation des ouvrages principaux (ouvrage de captage, station de traitement, station de pompage, réservoir) et des dispositifs de mesures	oui : 10 points non : 0 point	Oui	10
VP.237 - Existence et mise en œuvre d'une procédure de mise à jour, au moins chaque année, du plan des réseaux pour les extensions, réhabilitations et renouvellements de réseaux (en l'absence de travaux, la mise à jour est considérée comme effectuée)	oui : 5 points non : 0 point	Oui	5
<b>PARTIE B : INVENTAIRE DES RESEAUX</b> (30 points qui ne sont décomptés que si la totalité des points a été obtenue pour la partie A)			
VP.238 - Existence d'un inventaire des réseaux avec mention, pour tous les tronçons représentés sur le plan, du linéaire, de la catégorie de l'ouvrage et de la précision des informations cartographiques	0 à 15 points sous conditions <sup>(1)</sup>	Oui	15
VP.240 - Intégration, dans la procédure de mise à jour des plans, des informations de l'inventaire des réseaux (pour chaque tronçon : linéaire, diamètre, matériau, date ou période de pose, catégorie d'ouvrage, précision cartographique)		Oui	
VP.239 - Pourcentage du linéaire de réseau pour lequel l'inventaire des réseaux mentionne les matériaux et diamètres		100%	
VP.241 - Pourcentage du linéaire de réseau pour lequel l'inventaire des réseaux mentionne la date ou la période de pose	0 à 15 points sous conditions <sup>(2)</sup>	75%	12
<b>PARTIE C : AUTRES ELEMENTS DE CONNAISSANCE ET DE GESTION DES RESEAUX</b> (75 points qui ne sont décomptés que si 40 points au moins ont été obtenus en partie A et B)			
VP.242 - Localisation des ouvrages annexes (vannes de sectionnement, ventouses, purges, PI,...) et des servitudes de réseaux sur le plan des réseaux	oui : 10 points non : 0 point	Oui	10
VP.243 - Inventaire mis à jour, au moins chaque année, des pompes et équipements électromécaniques existants sur les ouvrages de stockage et de distribution (en l'absence de modifications, la mise à jour est considérée comme effectuée)	oui : 10 points non : 0 point	Oui	10
VP.244 - Localisation des branchements sur le plan des réseaux <sup>(3)</sup>	oui : 10 points non : 0 point	Oui	10
VP.245 - Pour chaque branchement, caractéristiques du ou des compteurs d'eau incluant la référence du carnet métrologique et la date de pose du compteur <sup>(3)</sup>	oui : 10 points non : 0 point	Oui	10
VP.246 - Identification des secteurs de recherches de pertes d'eau par les réseaux, date et nature des réparations effectuées	oui : 10 points non : 0 point	Oui	10
VP.247 - Localisation à jour des autres interventions sur le réseau (réparations, purges, travaux de renouvellement, etc.)	oui : 10 points non : 0 point	Oui	10
VP.248 - Existence et mise en œuvre d'un programme pluriannuel de renouvellement des canalisations (programme détaillé assorti d'un estimatif portant sur au moins 3 ans)	oui : 10 points non : 0 point	Oui	10
VP.249 - Existence et mise en œuvre d'une modélisation des réseaux sur au moins la moitié du linéaire de réseaux	oui : 5 points non : 0 point	Oui	5
<b>TOTAL (indicateur P103.2B)</b>	<b>120</b>	<b>-</b>	<b>117</b>

(1) l'existence de l'inventaire et d'une procédure de mise à jour ainsi qu'une connaissance minimum de 50 % des matériaux et diamètres sont requis pour obtenir les 10 premiers points. Si la connaissance des matériaux et diamètres atteint 60, 70, 80, 90 ou 95%, les points supplémentaires sont respectivement de 1, 2, 3, 4 et 5

(2) l'existence de l'inventaire ainsi qu'une connaissance minimum de 50 % des périodes de pose sont requis pour obtenir les 10 premiers points. Si la connaissance des périodes de pose atteint 60, 70, 80, 90 ou 95%, les points supplémentaires sont respectivement de 1, 2, 3, 4 et 5

### 3.3. Indicateurs de performance du réseau

#### 3.3.1. Rendement du réseau de distribution (P104.3)



Le rendement du réseau de distribution permet de connaître la part des volumes introduits dans le réseau de distribution qui est consommée ou vendue à un autre service. Sa valeur et son évolution sont le reflet de la politique de lutte contre les pertes d'eau en réseau de distribution.

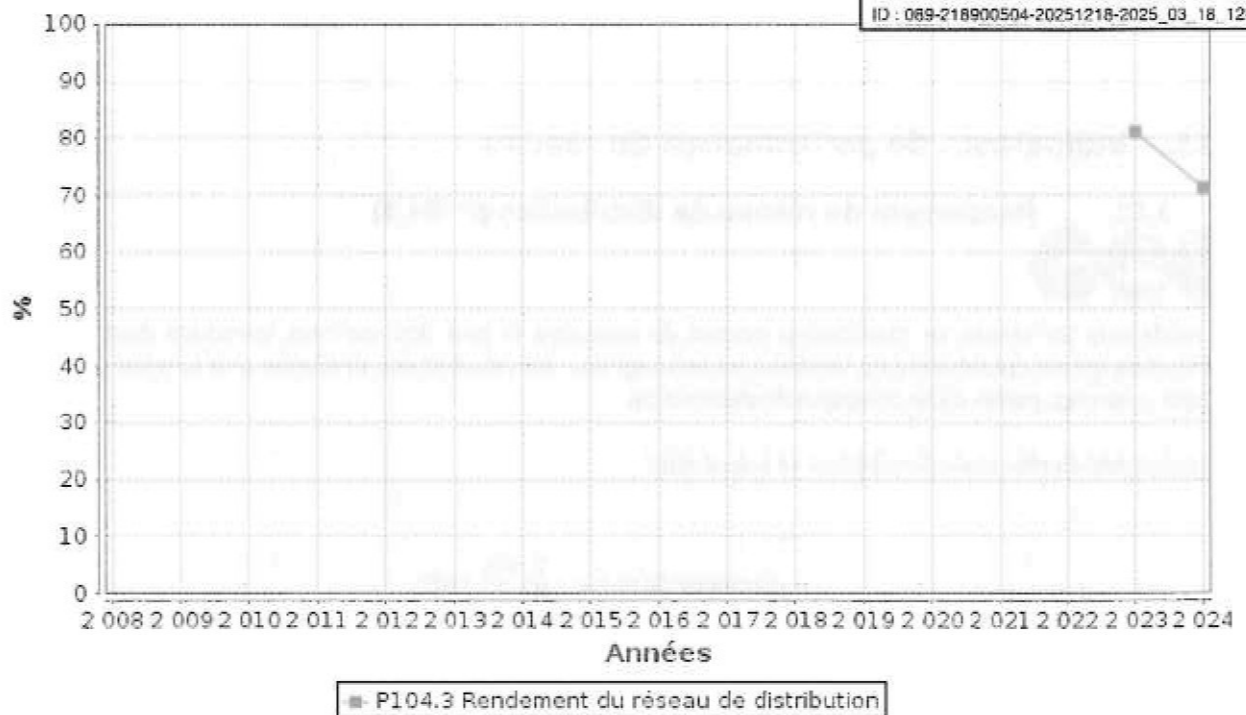
Le rendement du réseau de distribution se calcul ainsi :

$$\text{rendement du réseau} = \frac{V_6 + V_3}{V_1 + V_2} \times 100$$

A titre indicatif, le ratio volume vendu aux abonnés sur volume mis en distribution (appelé également rendement primaire du réseau) vaut :

$$\text{part du volume vendu parmi le volume mis en distribution} = \frac{V_7}{V_4}$$

	Exercice 2023	Exercice 2024
Rendement du réseau	81,1 %	71,2 %
Indice linéaire de consommation (volumes consommés autorisés + volumes exportés journaliers par km de réseau hors branchement) [m <sup>3</sup> / jour / km]	12,38	12
Volume vendu sur volume mis en distribution (ex. rendement primaire)	80,5 %	61,2 %



### 3.3.2. Indice linéaire des volumes non comptés (P105.3)

Cet indicateur permet de connaître, par km de réseau, la part des volumes mis en distribution qui ne font pas l'objet d'un comptage lors de leur distribution aux abonnés. Sa valeur et son évolution sont le reflet du déploiement de la politique de comptage aux points de livraison des abonnés et de l'efficacité de la gestion du réseau.

$$\text{indice linéaire des volumes non comptés} = \frac{V_4 - V_7}{365 \times \text{linéaire du réseau de desserte en km}}$$

Pour l'année 2024, l'indice linéaire des volumes non comptés est de 6,5 m<sup>3</sup>/j/km (2,9 en 2023).

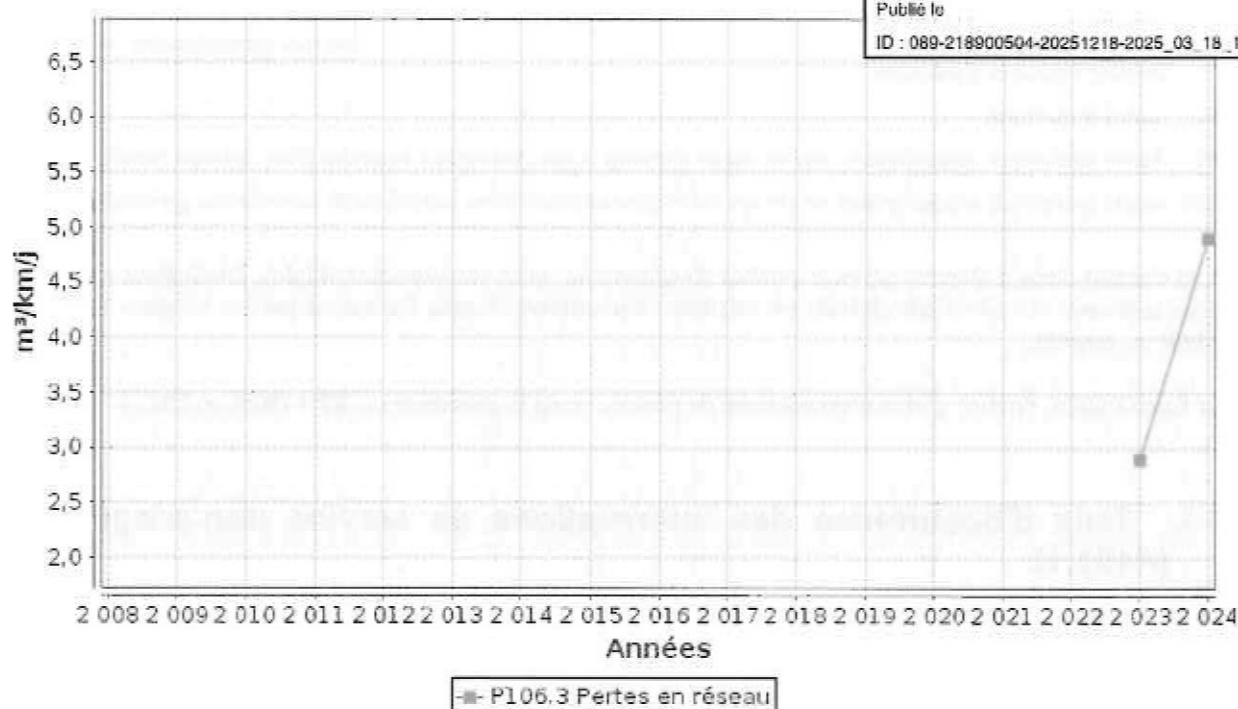
### 3.3.3. Indice linéaire de pertes en réseau (P106.3)

Cet indicateur permet de connaître, par km de réseau, la part des volumes mis en distribution qui ne sont pas consommés sur le périmètre du service. Sa valeur et son évolution sont le reflet d'une part de la politique de maintenance et de renouvellement du réseau, et d'autre part des actions menées pour lutter contre les volumes détournés et pour améliorer la précision du comptage chez les abonnés.

$$\text{indice linéaire des pertes en réseau} = \frac{V_4 - V_6}{365 \times \text{linéaire du réseau de desserte en km}}$$

Pour l'année 2024, l'indice linéaire des pertes est de 4,9 m<sup>3</sup>/j/km (2,9 en 2023).





### 3.3.4. Taux moyen de renouvellement des réseaux d'eau potable (P107.2)



Ce taux est le quotient, exprimé en pourcentage, de la moyenne sur 5 ans du linéaire de réseau renouvelé (par la collectivité et/ou le délégataire) par la longueur du réseau. Le linéaire renouvelé inclut les sections de réseaux remplacées à l'identique ou renforcées ainsi que les sections réhabilitées, mais pas les branchements. Les interventions ponctuelles effectuées pour mettre fin à un incident localisé en un seul point du réseau ne sont pas comptabilisées, même si un élément de canalisation a été remplacé.

Exercice	2020	2021	2022	2023	2024
Taux moyen de renouvellement des réseaux d'eau potable	___%	___%	___%	0%	0%

Au cours des 5 dernières années, 0 km de linéaire de réseau ont été renouvelés.

$$\text{taux moyen de renouvellement des réseaux} = \frac{L_N + L_{N-1} + L_{N-2} + L_{N-3} + L_{N-4}}{5 \times \text{linéaire du réseau de desserte}} \times 100$$

Pour l'année 2024, le taux moyen de renouvellement des réseaux d'eau potable est de 0% (0 en 2023).

### 3.4. Indice d'avancement de protection des ressources en eau (P108.3)



La réglementation définit une procédure particulière pour la protection des ressources en eau (captage, forage, etc.). En fonction de l'état d'avancement de la procédure, un indice est déterminé selon le barème suivant :

- 0% Aucune action de protection
- 20% Études environnementales et hydrogéologiques en cours

- 40% Avis de l'hydrogéologue rendu
- 50% Dossier déposé en préfecture
- 60% Arrêté préfectoral
- 80% Arrêté préfectoral complètement mis en œuvre (terrains acquis, servitudes mises en place, travaux terminés, etc.)
- 100% Arrêté préfectoral complètement mis en œuvre et mise en place d'une procédure de suivi de son application

En cas d'achats d'eau à d'autres services publics d'eau potable ou de ressources multiples, l'indicateur est établi pour chaque ressource et une valeur globale est calculée en pondérant chaque indicateur par les volumes annuels d'eau produits ou achetés.

Pour l'année 2024, l'indice global d'avancement de protection de la ressource est 80% (80% en 2023).

### 3.5. Taux d'occurrence des interruptions de service non-programmées (P151.1)



Une interruption de service non-programmée est une coupure d'eau pour laquelle les abonnés concernés n'ont pas été informés au moins 24 heures à l'avance, exception faite des coupures chez un abonné lors d'interventions effectuées sur son branchement ou pour non-paiement des factures.

$$\text{taux d'occurrence des interruptions de service non programmées} = \frac{\text{nombre d'interruptions de service non programmées}}{\text{nombre d'abonnés du service}} \times 1000$$

Pour l'année 2024, 1 interruption(s) de service non programmées ont été dénombrées (2 en 2023), soit un taux d'occurrence des interruptions de service non-programmée de 1,02 pour 1 000 abonnés (1,97 en 2023).

### 3.6. Délai maximal d'ouverture des branchements (D151.0 et P152.1)



Dans son règlement, le service s'engage à fournir l'eau dans un délai de 5 jours ouvrés après réception d'une demande d'ouverture de branchement, dans la mesure où celle-ci émane d'un abonné doté d'un branchement fonctionnel (pré-existant ou neuf).

$$\text{taux de respect du délai maximal d'ouverture des branchements} = \frac{\text{nombre d'ouvertures de branchements ayant respecté le délai}}{\text{nombre total d'ouvertures de branchements}} \times 100$$

Pour l'année 2024, le taux de respect de ce délai est de 100% (98% en 2023).

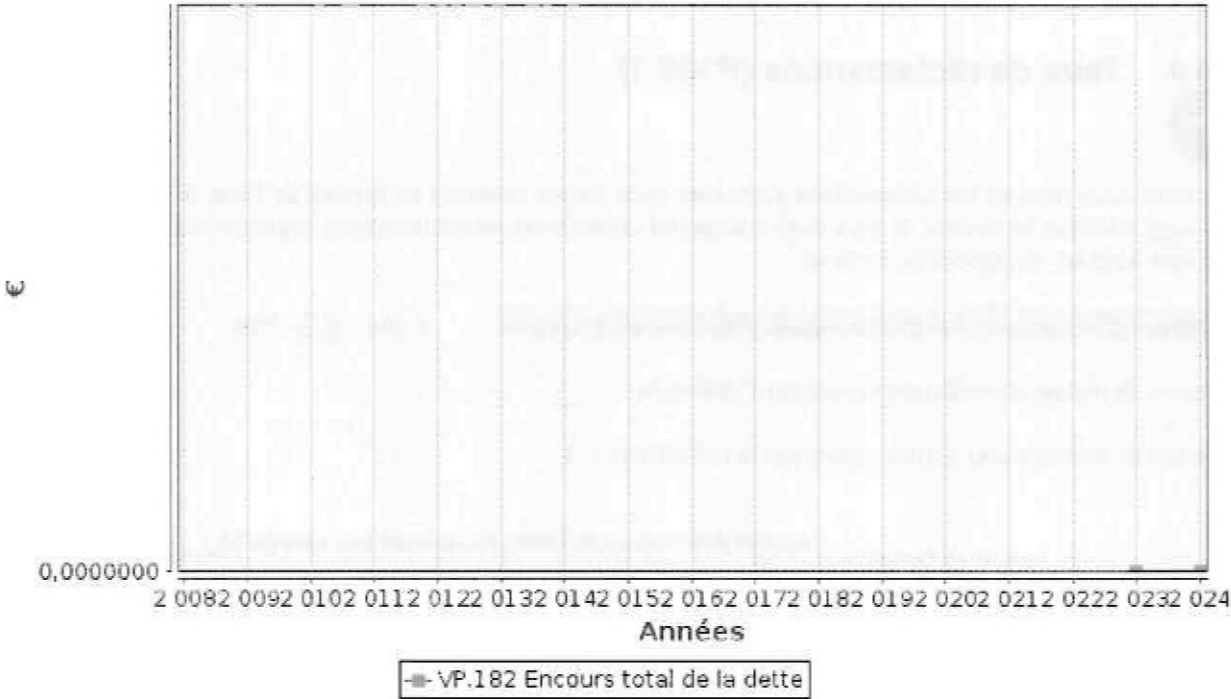
### 3.7. Durée d'extinction de la dette de la collectivité

La durée d'extinction de la dette se définit comme la durée théorique nécessaire pour rembourser la dette du service si la collectivité affecte à ce remboursement la totalité de l'autofinancement dégagé par le service ou épargne brute annuelle (recettes réelles – dépenses réelles, calculée selon les modalités prescrites par l'instruction comptable M49).

$$\text{durée d'extinction de la dette pour l'année de l'exercice} = \frac{\text{encours de la dette au 31 décembre de l'exercice}}{\text{épargne brute annuelle}}$$

	Exercice 2023	Exercice 2024
Encours de la dette en €	0	0
Epargne brute annuelle en €	32 959,62	37 598,41
Durée d'extinction de la dette en années	0	0

Pour l'année 2024, la durée d'extinction de la dette est de 0 ans (0 en 2023).



### 3.8. Taux d'impayés sur les factures de l'année précédente



Ne sont ici considérées que les seules factures portant sur la vente d'eau potable proprement dite. Sont donc exclues les factures de réalisation de branchements et de travaux divers, ainsi que les éventuels avoirs distribués (par exemple suite à une erreur de facturation ou à une fuite).

Toute facture impayée au 31/12/2024 est comptabilisée, quelque soit le motif du non-paiement.

$$\text{taux d'impayés sur les factures de l'année précédente} = \frac{\text{montant d'impayés au titre de l'année précédente tel que connu au 31 décembre de l'année en cours}}{\text{chiffre d'affaires TTC (hors travaux) au titre de l'année précédente}} \times 100$$

	Exercice 2023	Exercice 2024
Montant d'impayés en € au titre de l'année 2023 tel que connu au 31/12/2024	32,56	846,57
Chiffre d'affaires TTC facturé (hors travaux) en € au titre de l'année 2023	179 912,51	182 981,26
Taux d'impayés en % sur les factures d'eau 2023	0,02	0,46

Pour l'année 2024, le taux d'impayés en % sur les factures d'eau de l'année 2023 est de 0,46% (0,02 en 2023).

### 3.9. Taux de réclamations (P155.1)



Cet indicateur reprend les réclamations écrites de toute nature relatives au service de l'eau, à l'exception de celles qui sont relatives au niveau de prix (cela comprend notamment les réclamations réglementaires, y compris celles qui sont liées au règlement de service).

Existence d'un dispositif de mémorisation des réclamations reçues ☒ Oui ☐ Non

Nombre de réclamations écrites reçues par l'opérateur : \_\_\_\_\_

Nombre de réclamations écrites reçues par la collectivité : 2

$$\text{taux de réclamations} = \frac{\text{nombre de réclamations (hors prix) laissant une trace écrite}}{\text{nombre total d'abonnés du service}} \times 1000$$

Pour l'année 2024, le taux de réclamations est de 2,04 pour 1000 abonnés (0 en 2023).

## 4. Financement des investissements

### 4.1. Branchements en plomb



La législation prévoit l'abaissement progressif de la teneur en plomb dans l'eau distribuée. A partir du 25/12/2013, cette teneur ne devra plus excéder 10 µg/l. Cette faible valeur peut induire une suppression des branchements en plomb.

Branchements	Exercice 2023	Exercice 2024
Nombre total des branchements		0
Nombre de branchements en plomb modifiés ou supprimés dans l'année		0
Nombre de branchements en plomb restants (en fin d'année)		0
% de branchement en plomb modifiés ou supprimés/nombre total de branchements		0
% de branchements en plomb restants/nombre total de branchements		0

### 4.2. Montants financiers



	Exercice 2023	Exercice 2024
Montants financiers HT des travaux engagés pendant le dernier exercice budgétaire	0	0
Montants des subventions en €		
Montants des contributions du budget général en €		

### 4.3. État de la dette du service



L'état de la dette au 31 décembre 2024 fait apparaître les valeurs suivantes :

	Exercice 2023	Exercice 2024
Encours de la dette au 31 décembre N (montant restant dû en €)	0	0
Montant remboursé durant l'exercice en €	en capital	
	en intérêts	

### 4.4. Amortissements



Pour l'année 2024, la dotation aux amortissements a été de 45 937,59 € (44 693,53 € en 2023).

4.5. Présentation des projets à l'étude en vue d'améliorer la qualité du service à l'usager et les performances environnementales du service



Projets à l'étude	Montants prévisionnels en €	Montants prévisionnels de l'année précédente en €

4.6. Présentation des programmes pluriannuels de travaux adoptés par l'assemblée délibérante au cours du dernier exercice



Programmes pluriannuels de travaux adoptés	Année prévisionnelle de réalisation	Montants prévisionnels en €

## **5. Actions de solidarité et de coopération décentralisée dans le domaine de l'eau**

### **5.1. Abandons de créance ou versements à un fonds de solidarité (P109.0)**



Cet indicateur a pour objectif de mesurer l'implication sociale du service.

Entrent en ligne de compte :

- les versements effectués par la collectivité au profit d'un fonds créé en application de l'article L261-4 du Code de l'action sociale et des familles (Fonds de Solidarité Logement, par exemple) pour aider les personnes en difficulté,
- les abandons de créance à caractère social, votés au cours de l'année par l'assemblée délibérante de la collectivité (notamment ceux qui sont liés au FSL).

L'année 2024, le service a reçu 0 demandes d'abandon de créance et en a accordé \_\_\_\_\_.

0 € ont été abandonnés et/ou versés à un fonds de solidarité, soit 0 €/m<sup>3</sup> pour l'année 2024 (0,0025 €/m<sup>3</sup> en 2023).

### **5.2. Opérations de coopération décentralisée (cf. L 1115-1-1 du CGCT)**



Peuvent être ici listées les opérations mises en place dans le cadre de l'article L1115-1-1 du Code général des collectivités territoriales, lequel ouvre la possibilité aux collectivités locales de conclure des conventions avec des autorités locales étrangères pour mener des actions de coopération ou d'aide au développement.

Bénéficiaire	Montant en €



## 6. Tableau récapitulatif des indicateurs

		Exercice 2023	Exercice 2024
	<b>Indicateurs descriptifs des services</b>		
D101.0	Estimation du nombre d'habitants desservis	1 800	1 782
D102.0	Prix TTC du service au m3 pour 120 m3 [€/m³]	2,09	2,26
	<b>Indicateurs de performance</b>		
P101.1	Taux de conformité des prélèvements sur les eaux distribuées réalisés au titre du contrôle sanitaire par rapport aux limites de qualité pour ce qui concerne la microbiologie	100%	100%
P102.1	Taux de conformité des prélèvements sur les eaux distribuées réalisés au titre du contrôle sanitaire par rapport aux limites de qualité pour ce qui concerne les paramètres physico-chimiques	100%	100%
P103.2B	Indice de connaissance et de gestion patrimoniale des réseaux d'eau potable	10	117
P104.3	Rendement du réseau de distribution	81,1%	71,2%
P105.3	Indice linéaire des volumes non comptés [m³/km/jour]	2,9	6,5
P106.3	Indice linéaire de pertes en réseau [m³/km/jour]	2,9	4,9
P107.2	Taux moyen de renouvellement des réseaux d'eau potable	0%	0%
P108.3	Indice d'avancement de la protection de la ressource en eau	80%	80%
P109.0	Montant des abandons de créance ou des versements à un fonds de solidarité [€/m³]	0,0025	0